

МУНИЦИПАЛЬНОЕ ОБРАЗОВАТЕЛЬНОЕ УЧРЕЖДЕНИЕ УСТЬ –
КЯХТИНСКАЯ СРЕДНЯЯ ОБЩЕОБРАЗОВАТЕЛЬНАЯ ШКОЛА
671824, с. Усть – Кяхта
Ул. Школьная, 8

тел. 830142 96247

Научно-практическая конференция исследовательских работ

Памятники природы

Выполнил: 4 «б» класс
Руководитель работы:
Савельева Т.Ц.

Оглавление

1. Введение.....	2
2. Основная часть.....	3
2.1. Усть-Кяхтинская пещера	3
2.2. Табангутское обоо.....	3
2.3. Ключ «Безымянный».....	3
3. Заключение.....	4
4. Список использованной литературы.....	5
5. Приложение 1.....	6

Введение

«Счастье-это быть с природой,
Видеть её, говорить с ней...»
Л.Н.Толстой.

Много тайнств в природе, но мало кто знает о красотах подземного мира. Что может быть замечательнее и интереснее пещер, узкий извилистый ход, темно и сыро, ходы тянутся, ветвятся, но неожиданно расширяясь в целые залы, то круто спускаясь вниз. То обрываясь пропастями, то распластываясь в узкие щели, -писал академик А.Е.Ферсман.

В далекие времена пещеры служили нашим предкам кровом и местом для семейного очага. Спасаясь от невзгод, от диких зверей, от своих недругов, первобытный человек находил в пещере место для безопасного и относительно уютного существования. Но со временем наши предки навсегда ушли из этих каменных лабиринтов, чтобы быть ближе к солнцу и звездам. Уходя, древний человек оставил после себя кости животных, на которых охотился, следы кострищ, наскальные рисунки, остатки орудий труда, оружие, посуду, украшения, свои собственные захоронения.

Пещеры относятся к очень интересным и загадочным памятникам природы. Много у нас в Усть-Кяхте дивных мест, которые представляют не только эстетический, образовательный, рекреационный интерес, но и учебную, культурно-историческую и научную ценность.

Цель:

- изучение и исследование памятников природы в окрестностях села Усть-кяхта.

Задачи:

- исследование одиночных памятников природы в окрестностях села Усть-Кяхта:

- 1) Усть-Кяхтинская пещера
- 2)Петроглифы у Табангутского обоо
- 3)Ключ «Безымянный»

Актуальность темы:

Изучение и исследование памятников природы очень актуальна в наше время. Много у нас в Усть-Кяхте дивных мест, которые представляют не только эстетический, образовательный, рекреационный интерес, но и учебную, культурно-историческую и научную ценность.

Основная часть

Усть-Кяхтинская пещера.

. Много примечательных пещер на юге Бурятии в Кяхтинском районе. Одна из них – Усть-Кяхтинская пещера. Она расположена на правом берегу реки Селенга ниже села Усть-Кяхта, за пристанью, примерно в 1,5 км. Пещера находится в 30 м от берега Селенги непосредственно у дороги. В основании отвесной скалы, на высоте 4 м. Вход в неё узкий и поднимается вверх сужающейся вглубь расщелиной длиной до 12 м. далее открывается небольшой зал размером 4х6 м и высотой примерно 5 м. Весь зал загроможден обвалившимися с потолка камнями.

Пещера примечательна тем, что она разрисована множеством наскальных изображений. Рисунки с интервалами или же отдельными группами по нижнему ярусу отвесного выхода скалы над карнизом тянутся от самого входа до самой реки и располагаются на высоте 1-1,7 м над полом карниза. Рисунки начинаются от самого входа в пещеру и тянутся далее вниз по реке.

Статус памятника природы был утвержден решением СМ Бурятской АССР №304 от 14 октября 1980 года

Рисунки у Табангутского обоо.

Табангутский холм находится на правом берегу р. Селенга в районе с. Усть-Кяхта. Высота его 10-12 метров, длина 250 м. вершина представляет почти плоскую площадку, вытянутую с запада на восток. Посредине – седловина, на которой расположено бурятское обоо.

На южном склоне много камней, на них нанесены древние рисунки. В большинстве своем на писаницах видны: изображения животных, солнца, знаки. Изображения по технике нанесения их на камень можно разделить на выбитые, штрихованные и резные.

Ключ «Безымянный»

Наша местность богата водными ресурсами. Мы живем на берегу самой крупной реки Бурятии. По территории нашего села протекают две небольшие ручушки: Савва и Субуктуйка. На окраине села есть минеральные источники. В северном направлении от села Усть-Кяхта на расстоянии 800 м находится ключ безымянный. Эта ключевая вода обладает лечебными свойствами. Вода тоненьким ручейком впадает в протоку реки Селенга. Вода применяется для лечения желудочно-кишечных заболеваний. Каждый год возле источника проводят молебен «Луст» – обряд очищения воды.

Раньше каждый год учащиеся очищали ключ от мусора, следили за чистотой прилегающих к нему территорий, а сейчас его не чистят.

Усть-Кяхта – это моя малая родина. Главным богатством нашей местности является запас пресной воды: Селенги, наших малых рек, источников. Если мы будем беречь воду. Мы сохраним нашу природу.

Заключение.

В последние годы в нашей стране проводится большой объем природоохранительных работ. Все объекты природы нанесены на карту общепринятыми условными обозначениями, согласно их географическому положению. Каждый из нас должен бережно относиться к памятникам природы, помнить, что если мы не будем охранять и беречь, то вряд ли наши потомки увидят писаницы и многое другое.

Мы уже знаем, что красный цвет- это сигнал опасности и сигнал тревоги, суровое предупреждение человечеству об опасности гибели творений прошлого, в данном случае писаниц, и в то же время призыв к принятию необходимых мер для их спасения.

Решающую роль должна сыграть общественность- первичные организации обществ охраны памятников природы, школьники, коллективы.

Будем же активными участниками охраны природы, нельзя проходить мимо всего, что нарушает её единство, наносить часто непоправимый вред.

Список использованной литературы.

1. Иметхенов А.Б. памятники природы Бурятии.-У-Удэ: Бурятское книжное изд.1990.
2. Иметхенов А.Б. Тулохонов А.К. Особо охраняемые природные территории Бурятии.-У-Удэ.1992.
3. Тиваненко А.В. Древнее наскальное искусство Бурятии: Новые памятники-Новосибирск: Наука, Сибирское отделение,1990



ПАСПОРТ

Усть-Кзылтинская пещера

Типологическая принадлежность	Одиночный памятник природы	Охраняемое урочище
<i>Одиночный памятник природы</i>	Природно-исторический (мемориальн. объект)	Памятник природы в составе памятника истории и культуры
<i>Значение Республиканское</i>	Иероссийское	Местное

**«Граждане РСФСР обязаны беречь при-
роду, охранять ее богатства»**

Статья 65 Конституции РСФСР

Усть-Каятинская пещера

ОХРАННОЕ ОБЯЗАТЕЛЬСТВО

№ 20

«Подлежат охране типичные ландшафты, редкие и достопримечательные объекты живой и неживой природы, как характерные или как уникальные примеры природных условий отдельных зон и физико-географических областей, ценные в научном, культурно-познавательном и оздоровительном отношениях...».

Статья 8 Закона РСФСР «Об охране природы в РСФСР».

«Граждане РСФСР обязаны беречь природу, охранять ее богатства».

Статья 65 Конституции РСФСР.

В целях его дальнейшего сохранения использовать исключительно для туризма и научных исследований

(характер и цель использования)

С соблюдением следующих условий пользования Запрещается:

1. Оставят "автомобили" на скальных выступлах;
2. Производят раскопки и другие виды работ

3. Беспрепятственно допускать представителей исполкома или специально уполномоченных лиц для контроля за выполнением правил пользования памятником и для научного обследования в случаях, когда режим охраны памятников ограничивает доступ к нему людей.

3. Немедленно извещать Совет Министров АССР или исполком о любом повреждении, стихийном бедствии и ином обстоятельстве, нанесшем ущерб памятнику природы, и своевременно принимать меры по предотвращению и ликвидации этого ущерба и приведения памятника в надлежащее состояние.

Настоящее охранное обязательство действует до _____

бесрочно

(Срок действия охранного обязательства)

Примечание: Охранное обязательство составляется в четырех экземплярах, один из которых хранится в Совете Министров АССР или в исполкоме, второй — в республиканской (АССР), краевой, областной организации Всероссийского общества охраны природы, третий — в районном (городском) совете общества, четвертый — у охраняющего.

При необходимости к Охранному обязательству прилагается акт, фиксирующий состояние памятника природы, карта, план или схема объекта или его охранной зоны, перечень восстановительных работ и сроки их выполнения.

Эти документы подписываются представителями охраняющего и исполкома.

Юридический адрес охраняющего: Бурятская АССР, г. Кяхта (Кяхтинский р-н, с. Усть-Кяхта)

Происхождение охраняющего: Дубоварель
Сельскохозяйственная станция (подпись)

« 30 » июня 1981

Обязательство принята и согласовал представитель Совета Министров АССР: Николаев Базур Цинхентиевич
(подпись, фамилия, имя, отчество)

« 30 » июня 1981

Обязательство принято в Бурятском республиканском

Совет (республиканском (АССР), краевом, областном, Всероссийском обществе охраны природы)



Памятник природы взят на учет 7.02.1980г.

Зам. председателя Президиума Бурятского

Республиканского (АССР), краевого, областного, Всероссийского общества охраны природы

Цыганов Игорь Александрович
(фамилия, имя, отчество)

« 30 » июня 1981



ОХРАННОЕ ОБЯЗАТЕЛЬСТВО № 20

на признанный памятник природы

Усть-Кяхтинская пещера

Бурятская АССР, Кяхтинский район

с. Усть-Кяхта

(наименование и местонахождение природного объекта)

1. Кяхтинский райисполком

2. Исполком Усть-Кяхтинского с/совета

(предприятие, учреждение, организация, охраняющая памятник)

в лице Зам. председателя Бадмацуренова Владимира

(должность, фамилия, имя, отчество)

Дамбаевича

действующего, на основании Устава

(устав, положение, доверенность)

и именуемого в дальнейшем «охраняющий», выдает настоящее охранное обязательство

Совету Министров Бурятской АССР

(Совету Министров автономной республики, крайисполкому, облисполкому, горрайисполкому)

имеющему в дальнейшем «Совмн АССР» или «исполком» и обязуется

1. В соответствии с постановлением Совета Министров РСФСР, Совета Министров АССР, крайисполкома, облисполкома (горрайисполкома) об объявлении уникального, достопримечательного объекта памятником природы Усть-Кяхтинская пещера

(наименование объекта)

или обозначение его участка с указанием границ)

Являющегося памятником природы согласно Постановления

Совета Министров Бур АССР № 304 от 14.10.1980г.

(наименование и дата принятия нормативно: о акта о признании данного объекта памятником природы)

Землепользователь "Совхоз "Пограничный"

Краткое описание границы памятника природы (охраняемого урочища, природно-исторического объекта, зоны охраны) Пещера представлена большой нишей 4.6 м и высотой 5 м. Общая длина ее составляет 12 м. Внутри пещеры много отвалившихся крупных елоб. Нескальные рисунки нанесены отделенными группировками по обе стороны пещеры и продолжаютсь вниз до основания скалы

Характер памятника природы геологический

(комплексный, ландшафтный, геологический, водный объект, ботанический)

его назначение культурно-историческое, научное
(научное, учебно-просветительное, культурно-историческое, оздоровительное; рекреационное и др.)

Нормативный акт о признании объекта памятником природы (охраняемым урочищем, охраняемым природно-историческим объектом) Постановление Совета Министров Бур АССР, № 304 от 14 октября 1980 г.

Номер и дата вручения охранного обязательства, название организации, учреждения кому поручена охрана памятника № 20 от 30 июня 1981 г.

1. Кяхтинский райисполком,

2. Исполком Усть-Кяхтинского с/совета

Составитель (подпись, дата) А. Шметков. 19.11.1980 г.
Зам. председателя Президиума Бурятского

(республиканского АССР, краевого, областного) СОВЕ

« 30 » июня 1981 г.

Подпись М. Минаев

Дата утверждения паспорта

М. П.

Приложения:

1. Рекомендации по режиму охраны: перечень запретов, и ограничений пользования (сезоны, сроки, доступность и интенсивность посещения, запрещение или ограничение видов хозяйственного и бытового пользования), а также перечень мероприятий, рекомендуемых для обеспечения природоохранного режима (вывески, ограждения, маркировка дорог, особенности оборудования и т. п.).
2. Описание охраняемого природного объекта, его состояние по данным обследования на «...»... 19 г.
3. Исторические сведения о памятнике природы (с каких пор известен, когда установлена его природоохранная ценность, характер предшествующего использования природного объекта).
4. Литературные, архивные и другие источники сведений о охраняемом природном объекте.
5. Цветные, черно-белые фотографии, иллюстрирующие современное и прежнее состояние природного объекта и характер его использования.
6. Карты, планы, схемы, отображающие положение охраняемого природного объекта, его границы.
7. Альбом рисунков и живописных изображений памятника природы.

Примечание:

Рекомендации по режиму охраны представляются для утверждения вместе с паспортом, остальные положения, поименованные в перечне, включаются в документацию по мере готовности.

Организация Общества Бурятский республиканский

(республиканский АССР, краевой, областной)

Наименование охраняемого природного объекта

Устье Кэжтинского ущелья

Адрес (местонахождение) памятника:

Административный Бурятская АССР

АССР, край, область, район.

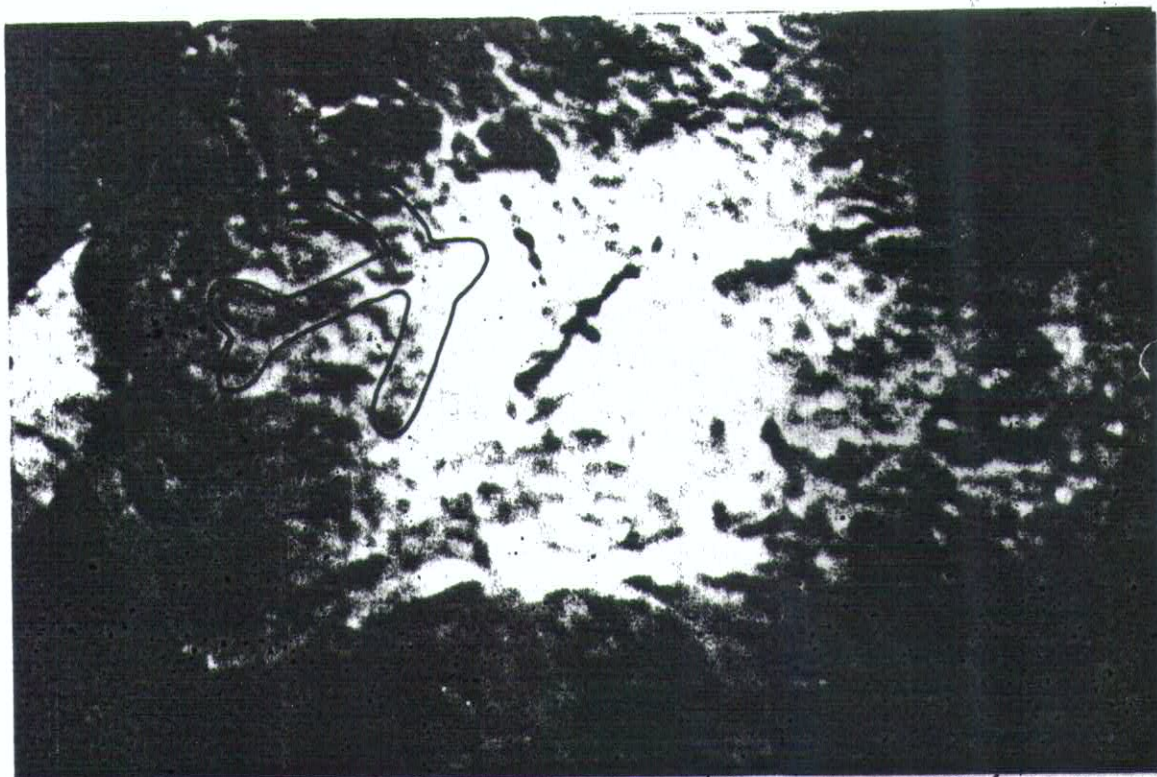
Кэжтинский район, с. Устье-Кэжта, Цолго

село, поселковый, сельский совет

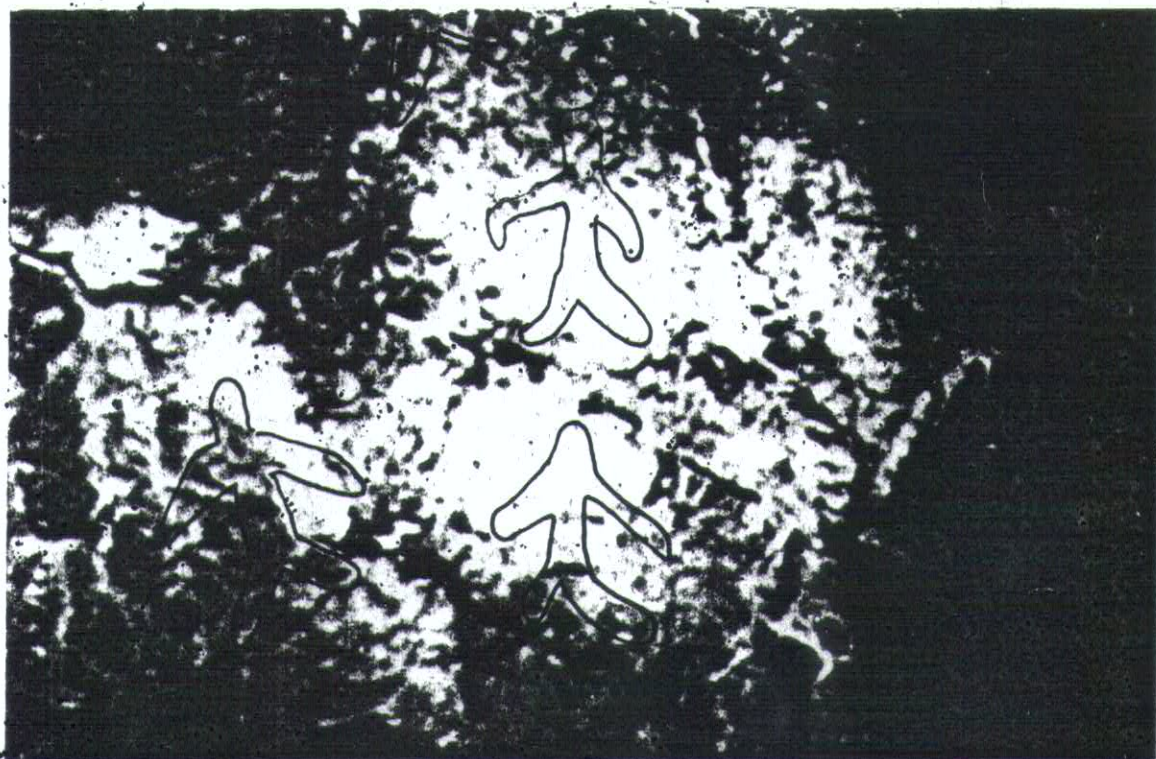
Устье-Кэжтинского с/совета

Место в природе (в рельефе, по отношению к береговой линии озера, речной сети) Пещера расположена на правом берегу р. Селенги в 1,5 км ниже с. Устье-Кэжта

Расстояние от заметных ориентиров и пути подъезда (подхода памятнику природы) Находится пещера в 30 м от берего реки у основания отвесной скалы и высоте 4 м от уреза воды

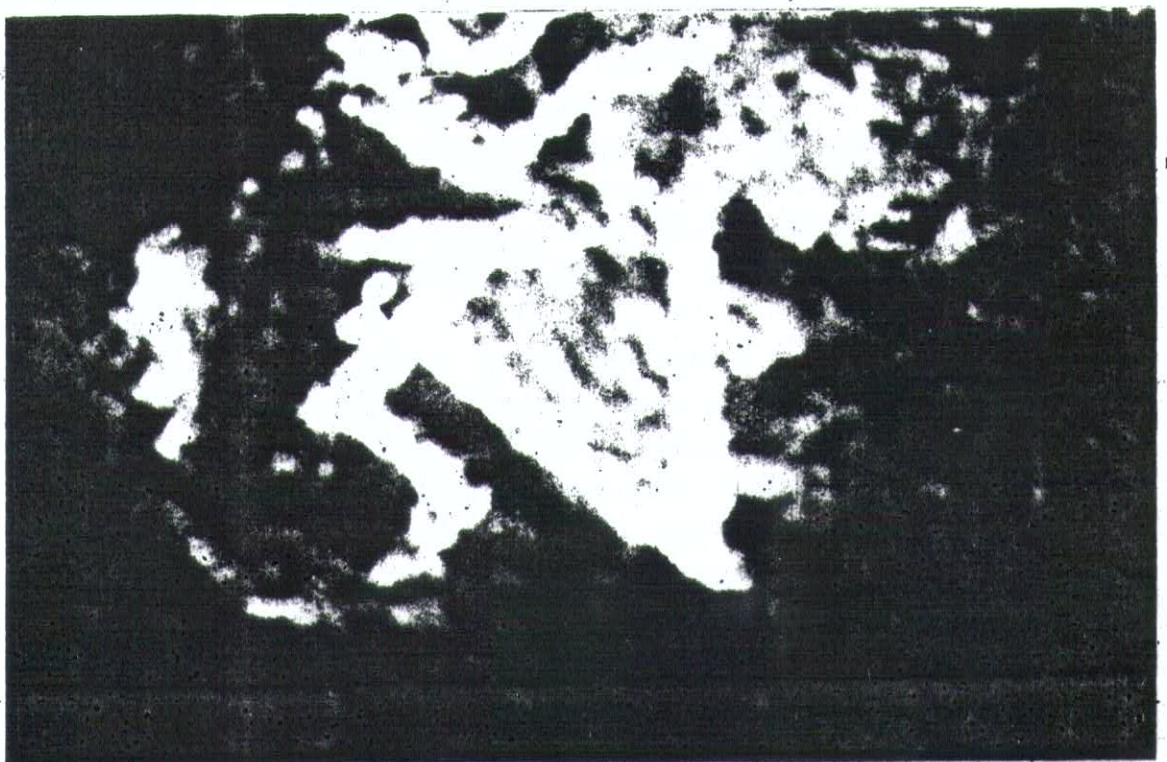


Писаницы находящиеся по нижнему ярусу отвесного выхода скалы над карнизом тянутся начиная от самого входа до самой реки и располагаются на высоте 1,0-1,7м над полом карниза.





Главный вид пещеры Усть-Кяхтинская.



Наскальная письменность возле пещеры Усть-Кяхтинская.